

**UCHWAŁA NR XIV/104/2019
RADY MIEJSKIEJ W ZAGÓRZU**

z dnia 29 listopada 2019 roku

**o przystąpieniu do zmiany Nr 1 Miejscowego Planu Zagospodarowania
Przestrzennego o nazwie „ZAHUTYŃ-III”.**

Na podstawie art. 18 ust. 2 pkt 5 ustawy z dnia 8 marca 1990 r. o samorządzie gminnym (t.j. Dz.U. z 2019 r., poz. 506 z późn. zm.) oraz art. 14 ust. 1 i 2 w związku z art. 27 ustawy z dnia 27 marca 2003 r. o planowaniu i zagospodarowaniu przestrzennym (t.j. Dz.U. z 2018 r., poz. 1945 z późn. zm.)

**Rada Miejska w Zagórz
uchwala, co następuje:**

§ 1

Przystępuje się do sporządzenia zmiany Nr 1 Miejscowego Planu Zagospodarowania Przestrzennego o nazwie „ZAHUTYŃ-III” przyjętego uchwałą Nr XLVII/311/2013 r. Rady Miejskiej w Zagórz z dnia 19 lipca 2013 r., zwanego dalej „zmianą planu”.

§ 2

1. Przedmiotem zmiany planu jest obszar o łącznej powierzchni około 38 ha, położony w obrębie ewid. Zahutyń.
2. Granice obszaru, o którym mowa w ust. 1 przedstawiają załączniki od Nr 1 do Nr 7, stanowiące integralną część uchwały.

§ 3


Przedmiotem zmiany planu jest określenie przeznaczenia terenów, oraz określenia sposobów ich zagospodarowania i zabudowy.

§ 4

Wykonanie uchwały powierza się Burmistrzowi Miasta i Gminy Zagórz.

§ 5

Uchwała wchodzi w życie z dniem podjęcia.




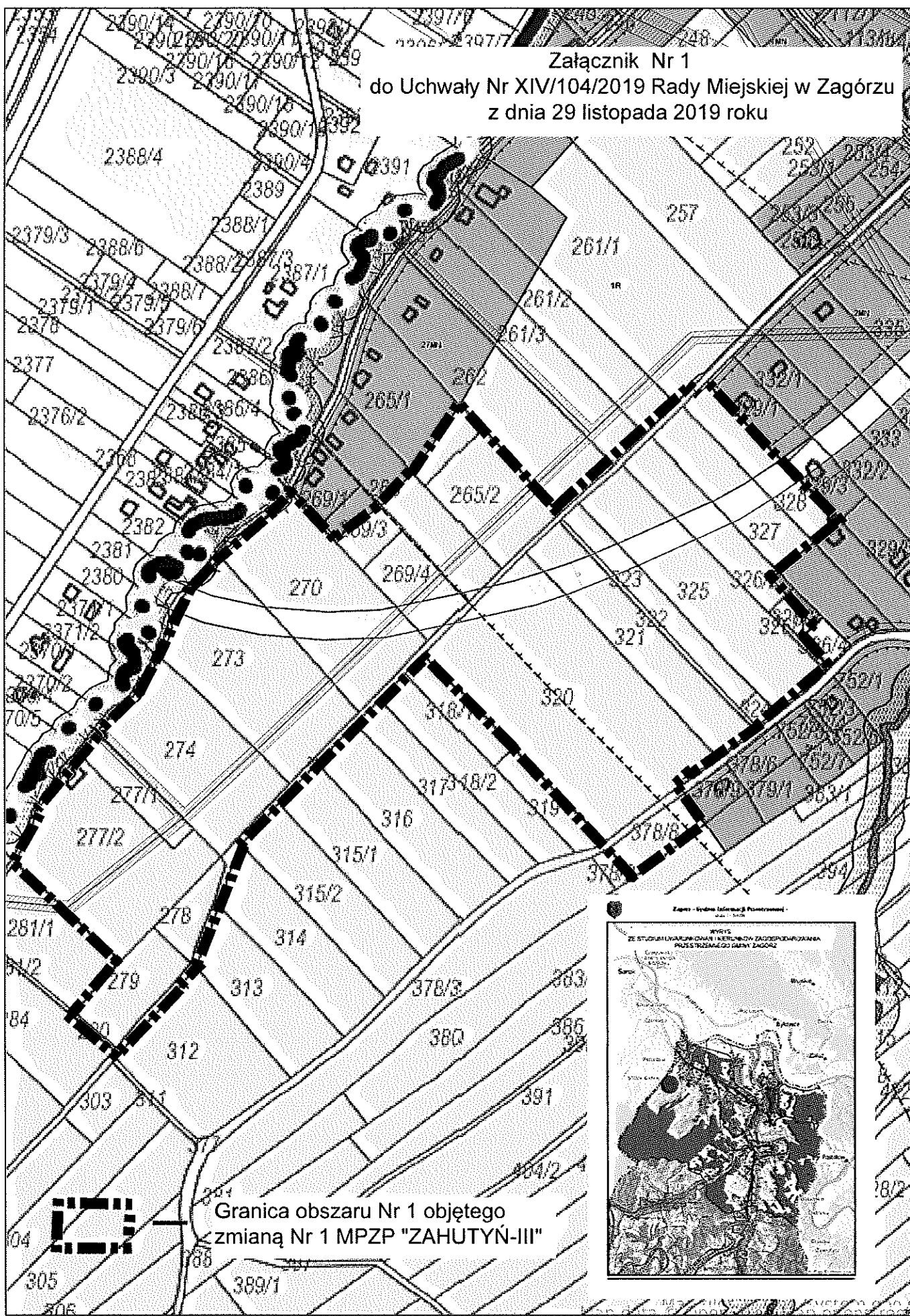


Zagórz - System Informacji Przestrzennej -

skala 1 : 4500

Załącznik Nr 1

do Uchwały Nr XIV/104/2019 Rady Miejskiej w Zagórz
z dnia 29 listopada 2019 roku



Granica obszaru Nr 1 objętego
zmianą Nr 1 MPZP "ZAHUTYŃ-III"

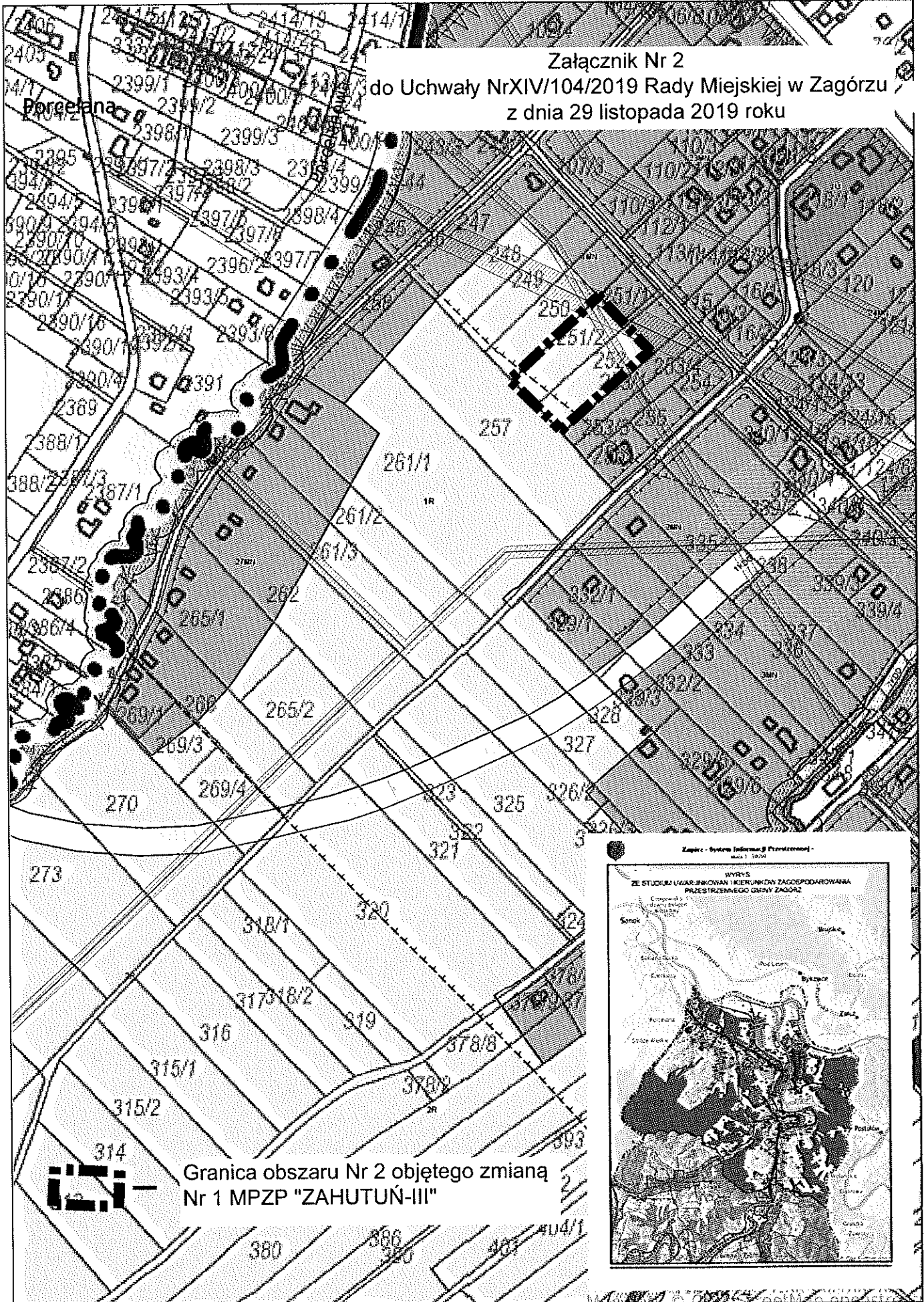


Zagórz - System Informacji Przestrzennej -

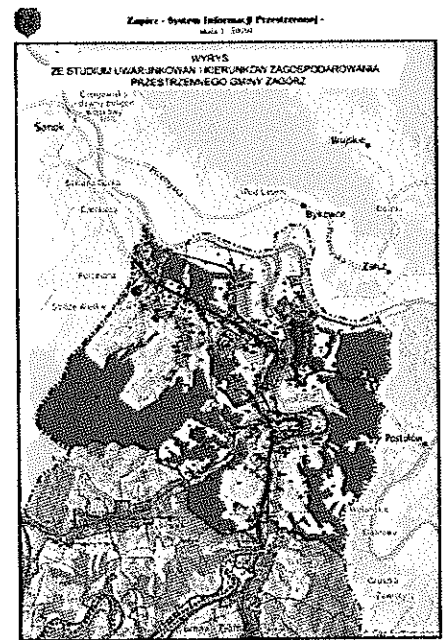
skala 1 : 4500

Załącznik Nr 2

do Uchwały Nr XIV/104/2019 Rady Miejskiej w Zagórz
z dnia 29 listopada 2019 roku



Granica obszaru Nr 2 objętego zmianą
Nr 1 MPZP "ZAHUTUŃ-III"





Zagórz - System Informacji Przestrzennej -

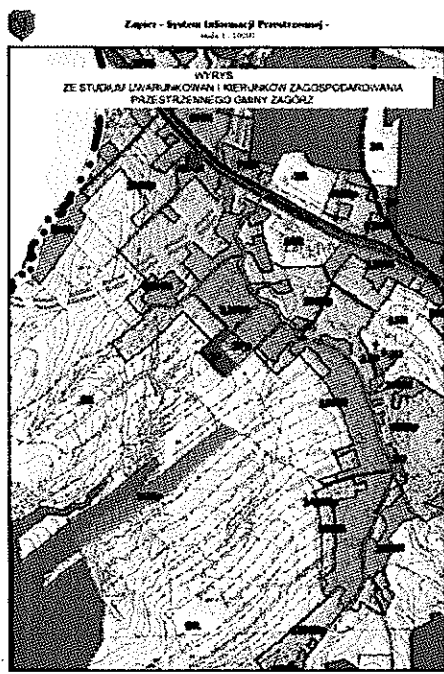
skala 1 : 2000

Załącznik Nr 3
do Uchwały Nr XIV/104/2019 Rady Miejskiej w Zagórz
z dnia 29 listopada 2019 roku



Granica obszaru Nr 3 objętego
zmianą nr 1 MPZP "ZAHUTYŃ-III"

2MN



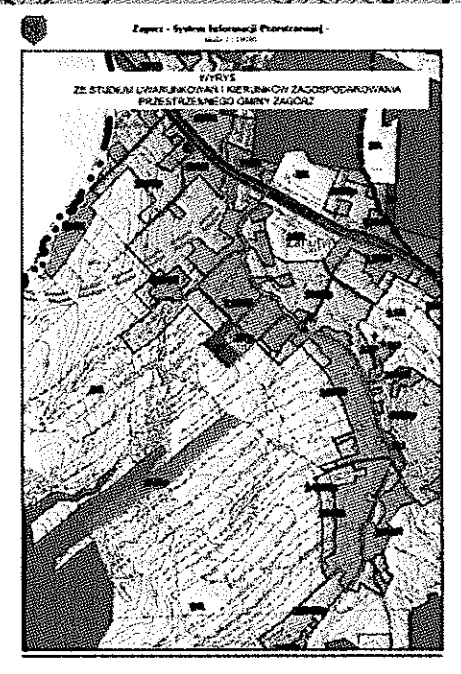


Zagórz - System Informacji Przestrzennej -
skala 1 : 2000

Załącznik Nr 4
do Uchwały Nr XIV/104/2019 Rady Miejskiej w Zagórz
z dnia 29 listopada 2019 roku



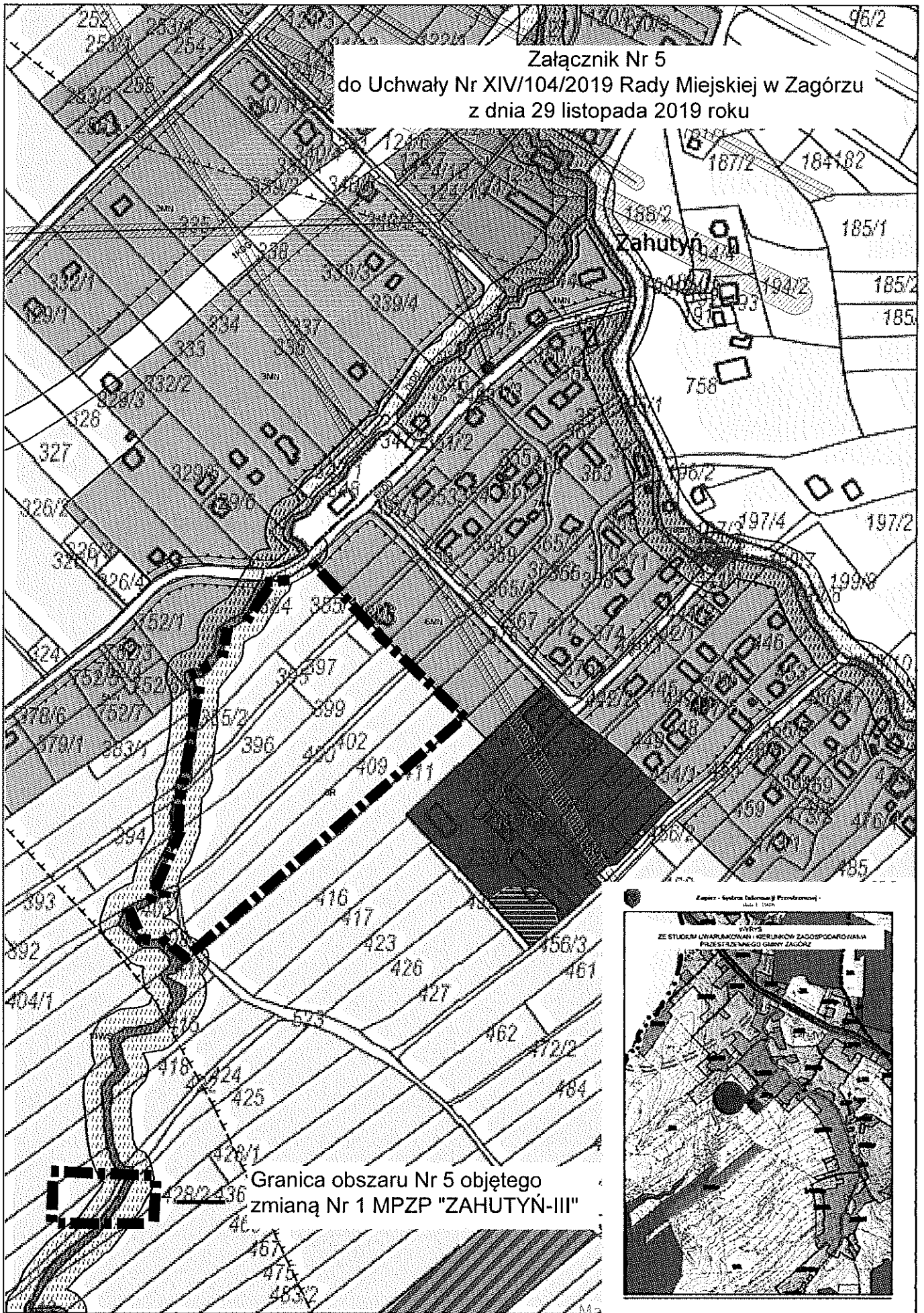
Granica obszaru Nr 4 objętego
zmianą Nr 1 MPZP "ZAHUTYN-III"



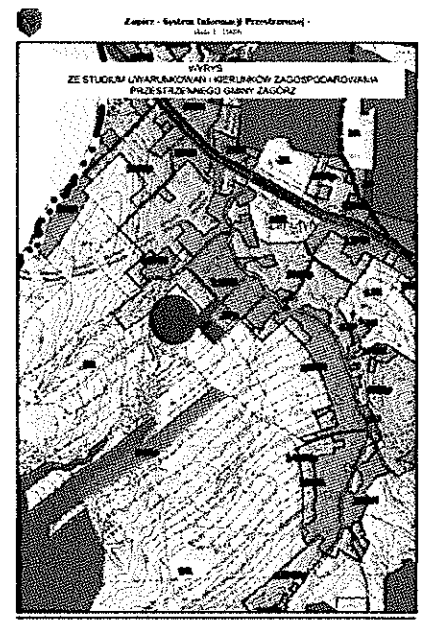


Zagórz - System Informacji Przestrzennej -
skala 1 : 4000

Załącznik Nr 5
do Uchwały Nr XIV/104/2019 Rady Miejskiej w Zagórz
z dnia 29 listopada 2019 roku



Granica obszaru Nr 5 objętego
zmianą Nr 1 MPZP "ZAHUTYŃ-III"

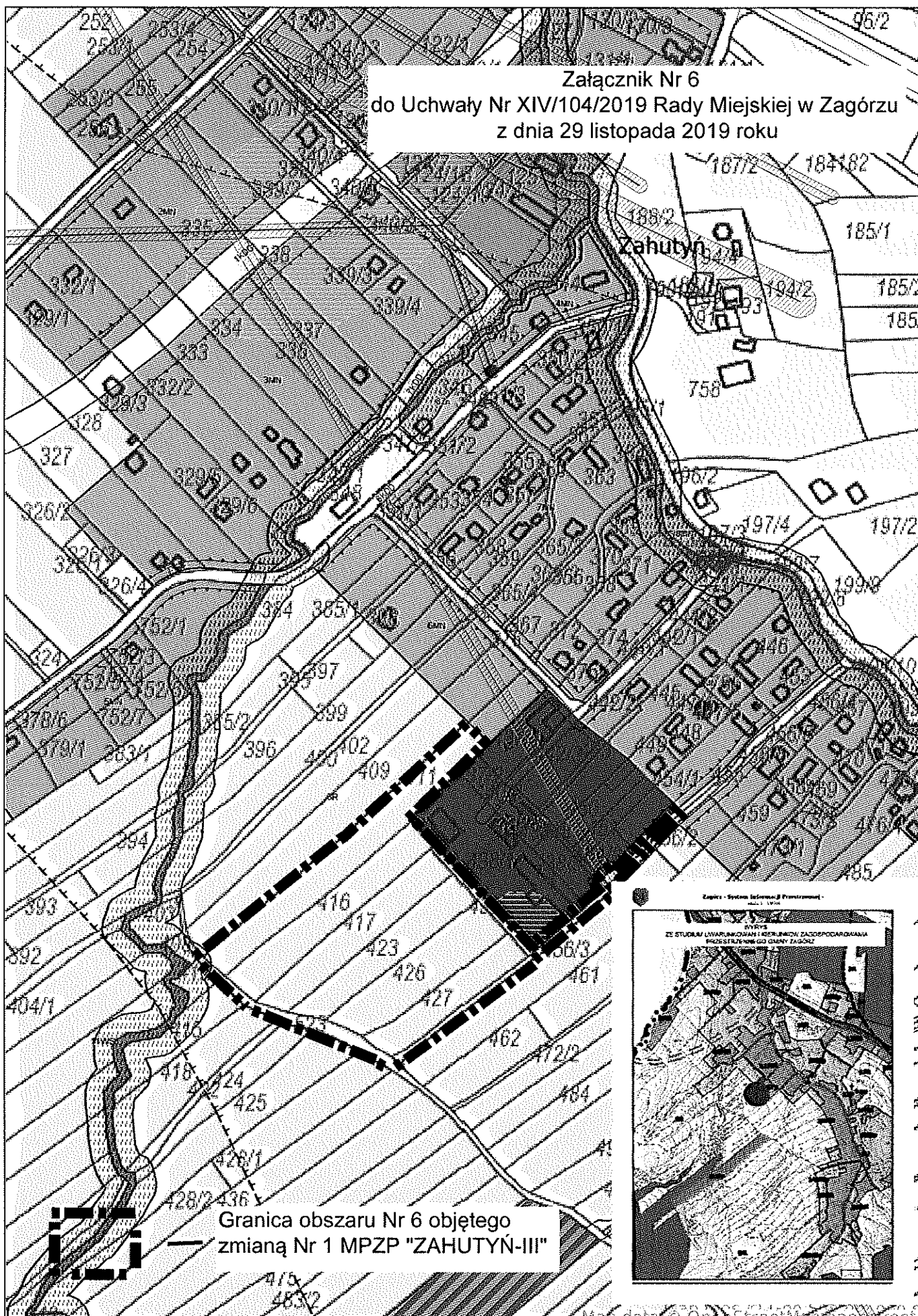




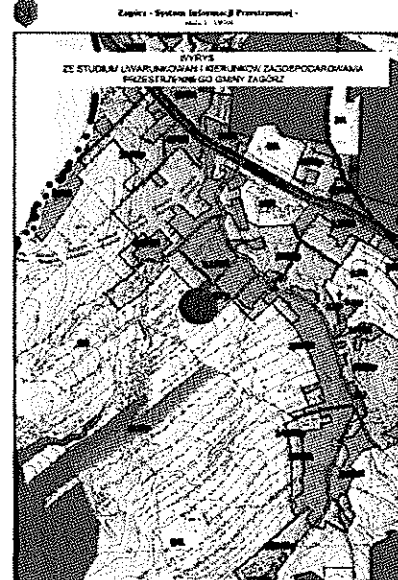
Zagórz - System Informacji Przestrzennej -

skala 1 : 4000

Załącznik Nr 6
do Uchwały Nr XIV/104/2019 Rady Miejskiej w Zagórz
z dnia 29 listopada 2019 roku



Granica obszaru Nr 6 objętego
zmianą Nr 1 MPZP "ZAHUTYŃ-III"



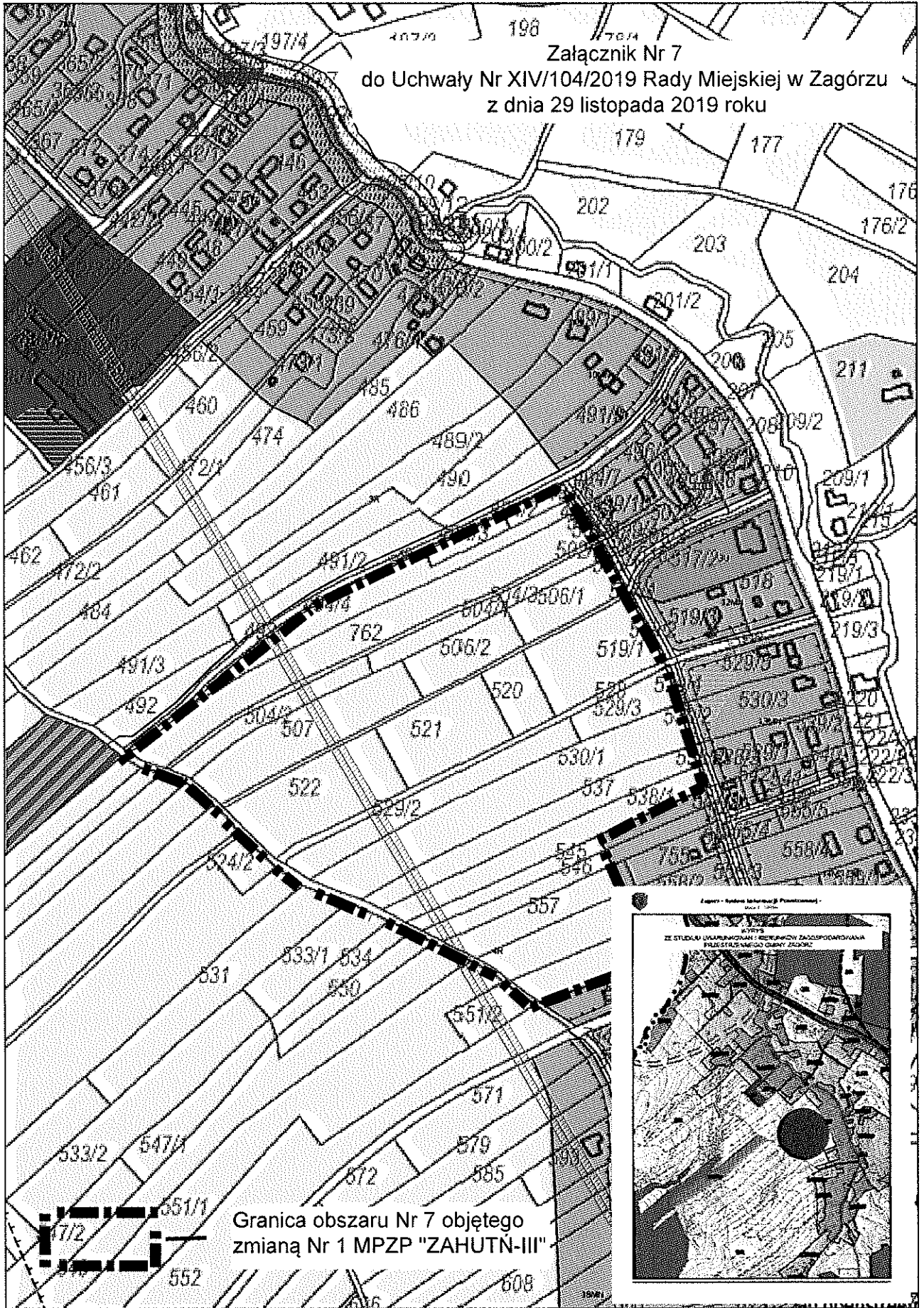


Zagórz - System Informacji Przestrzennej -

skala 1 : 4000

Załącznik Nr 7

do Uchwały Nr XIV/104/2019 Rady Miejskiej w Zagórz
z dnia 29 listopada 2019 roku



Granica obszaru Nr 7 objętego
zmianą Nr 1 MPZP "ZAHUTN-III"