

**UCHWAŁA NR XIV/103/2019
RADY MIEJSKIEJ W ZAGÓRZU**

z dnia 29 listopada 2019 roku

o przystąpieniu do sporządzenia zmiany Nr 12 Studium uwarunkowań i kierunków zagospodarowania przestrzennego Gminy Zagórz

Na podstawie art. 18 ust. 2 pkt 5 ustawy z dnia 8 marca 1990 r. o samorządzie gminnym (t.j. Dz.U. z 2019 r., poz. 506 z późn. zm.) oraz art. 9 ust. 1 w związku z art. 27 ustawy z dnia 27 marca 2003 r. o planowaniu i zagospodarowaniu przestrzennym (t.j. Dz.U. z 2018 r., poz. 1945 z późn. zm.)

**Rada Miejska w Zagórz
uchwala, co następuje:**

§ 1

Przystępuje się do sporządzenia zmiany Nr 12 Studium uwarunkowań i kierunków zagospodarowania przestrzennego Gminy Zagórz, przyjętego uchwałą Nr IV/27/99 Rady Miejskiej w Zagórz z dnia 22 stycznia 1999 r. z późn. zm. , zwaną dalej „zmianą Studium”.

§ 2


Granice obszaru objętego zmianą Studium przedstawiają załączniki graficzne od Nr 1 do Nr 7, stanowiące integralną część uchwały.

§ 3

Wykonanie uchwały powierza się Burmistrzowi Miasta i Gminy Zagórz.

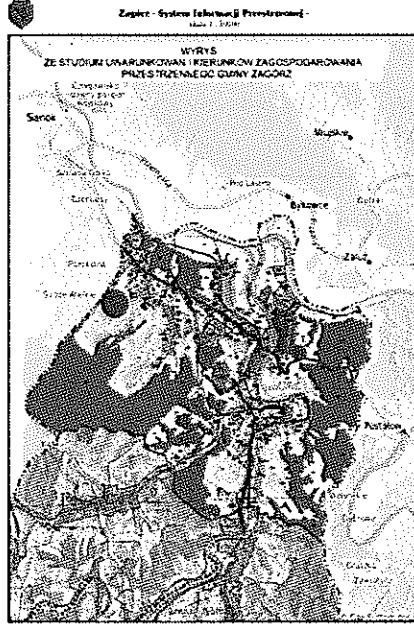
§ 4

Uchwała wchodzi w życie z dniem podjęcia.

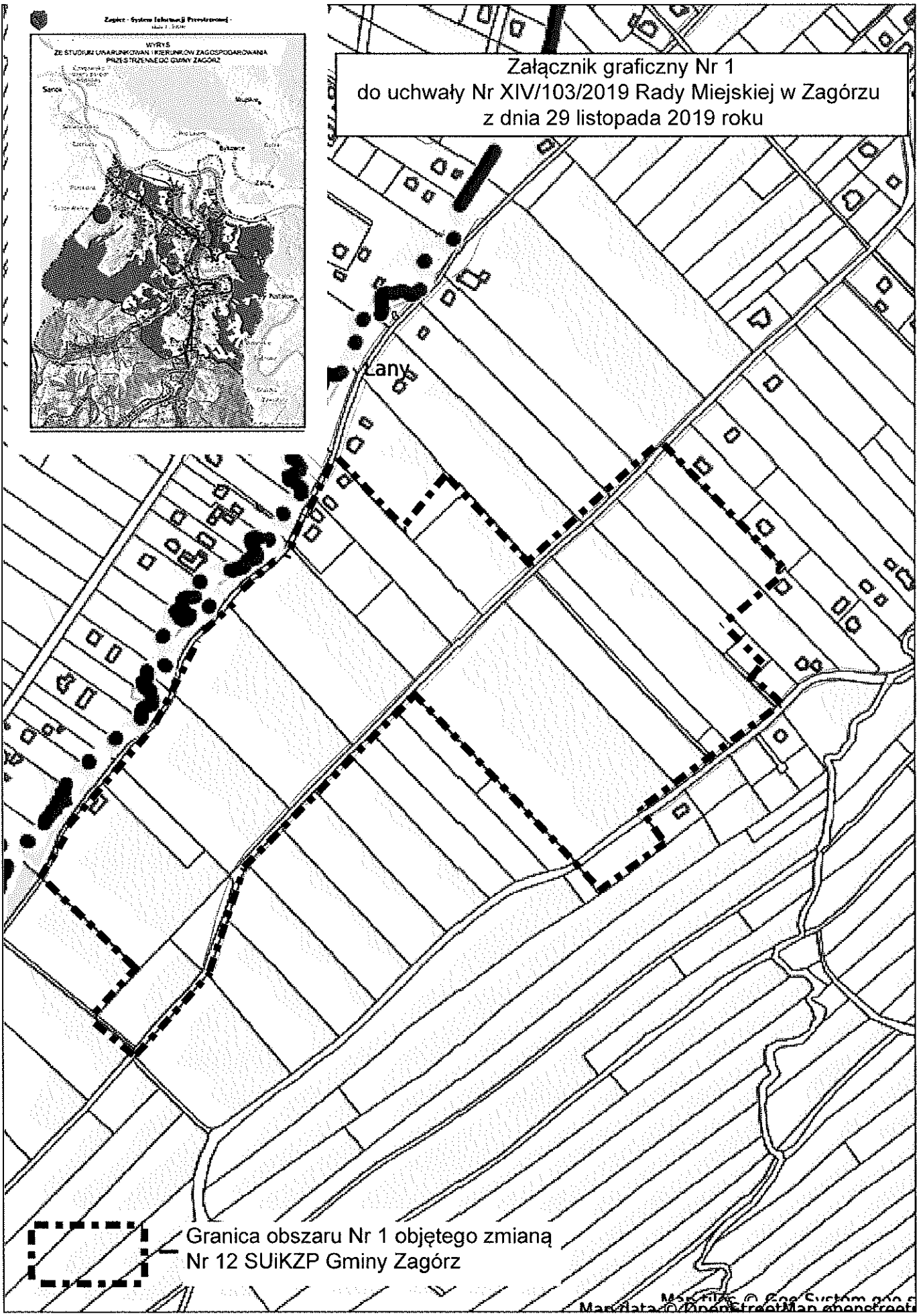




Zagórz - System Informacji Przestrzennej - skala 1 : 5000



Załącznik graficzny Nr 1
do uchwały Nr XIV/103/2019 Rady Miejskiej w Zagórz
z dnia 29 listopada 2019 roku

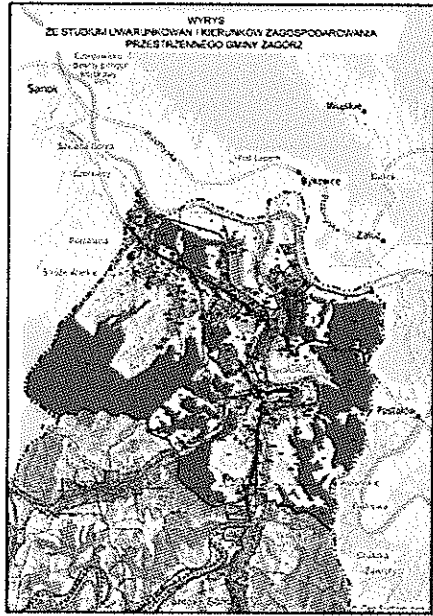


Granica obszaru Nr 1 objętego zmianą
Nr 12 SUiKZP Gminy Zagórz

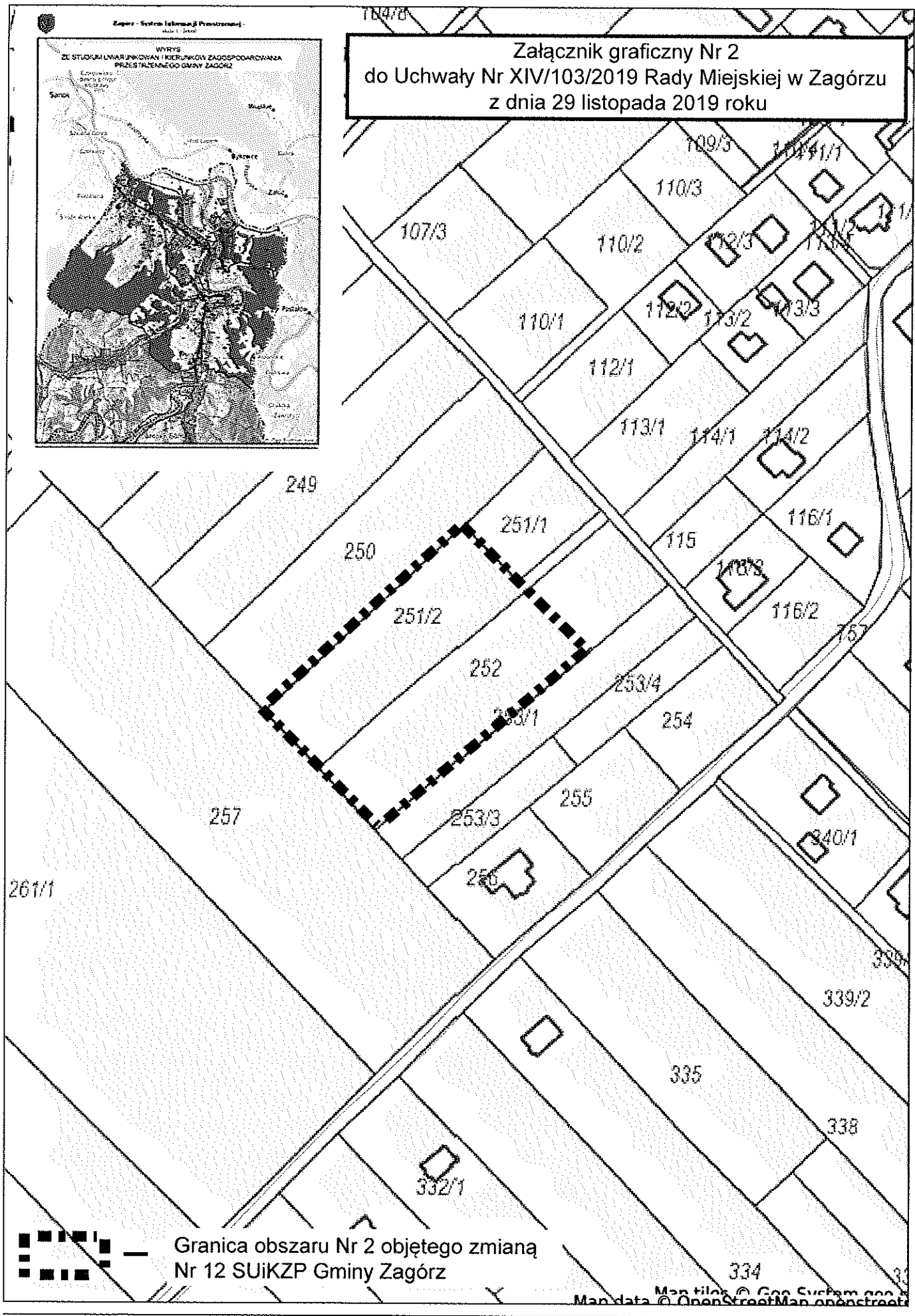


Zagórz - System Informacji Przestrzennej -

skala 1 : 2000



Załącznik graficzny Nr 2
do Uchwały Nr XIV/103/2019 Rady Miejskiej w Zagórz
z dnia 29 listopada 2019 roku



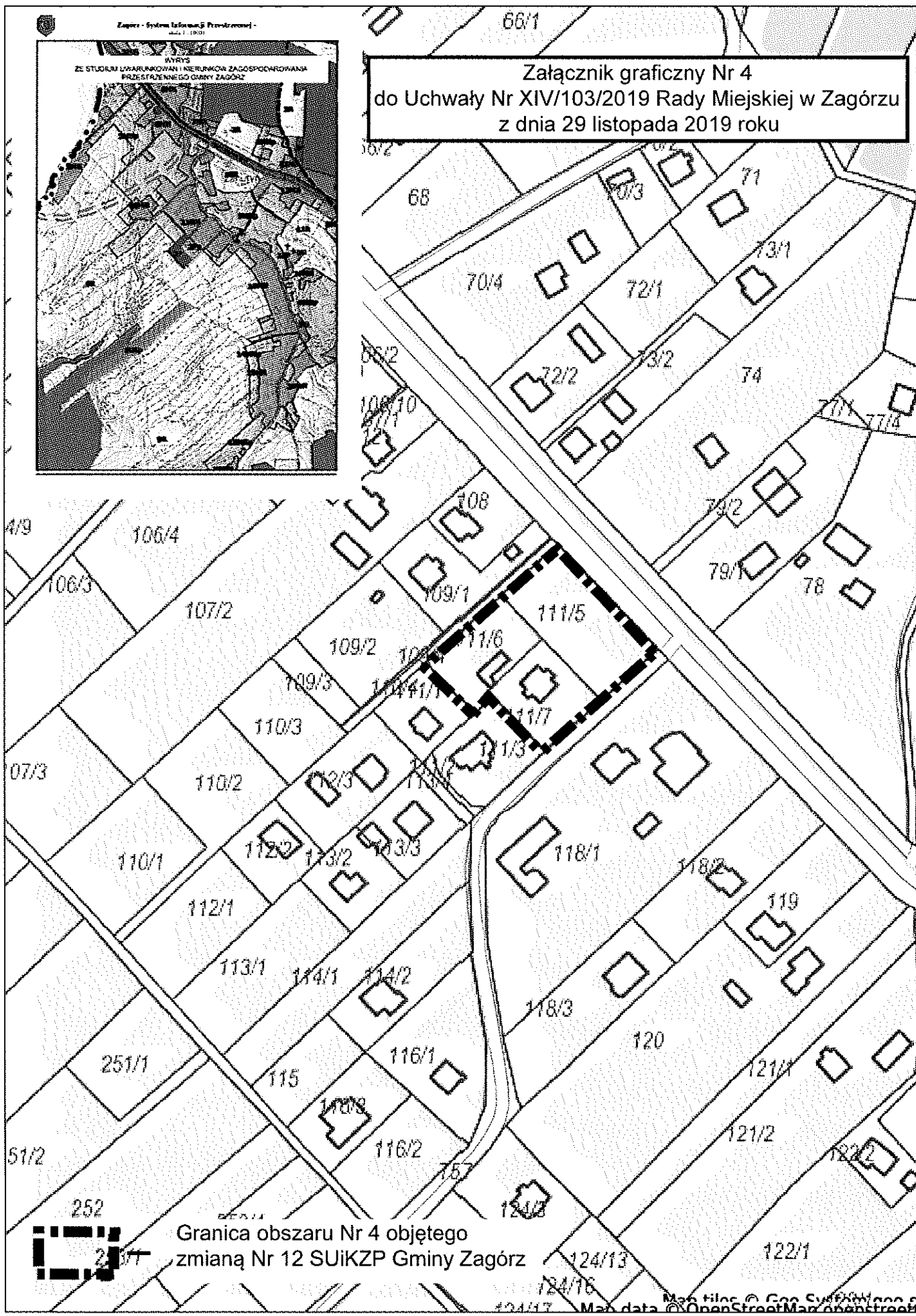
Granica obszaru Nr 2 objętego zmianą
Nr 12 SUIKZP Gminy Zagórz



Zagórz - System Informacji Przestrzennej - skala 1 : 2000

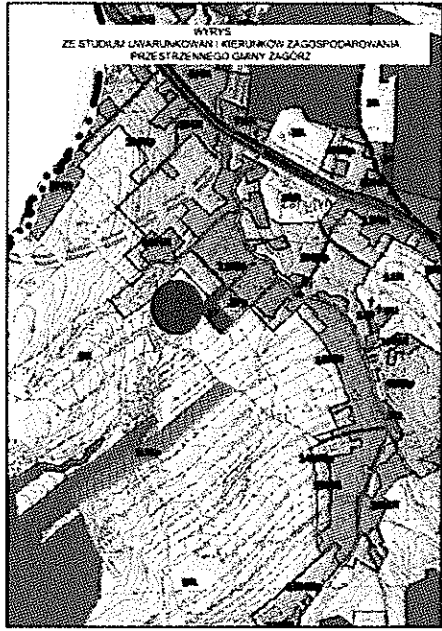


Załącznik graficzny Nr 4
do Uchwały Nr XIV/103/2019 Rady Miejskiej w Zagórz
z dnia 29 listopada 2019 roku

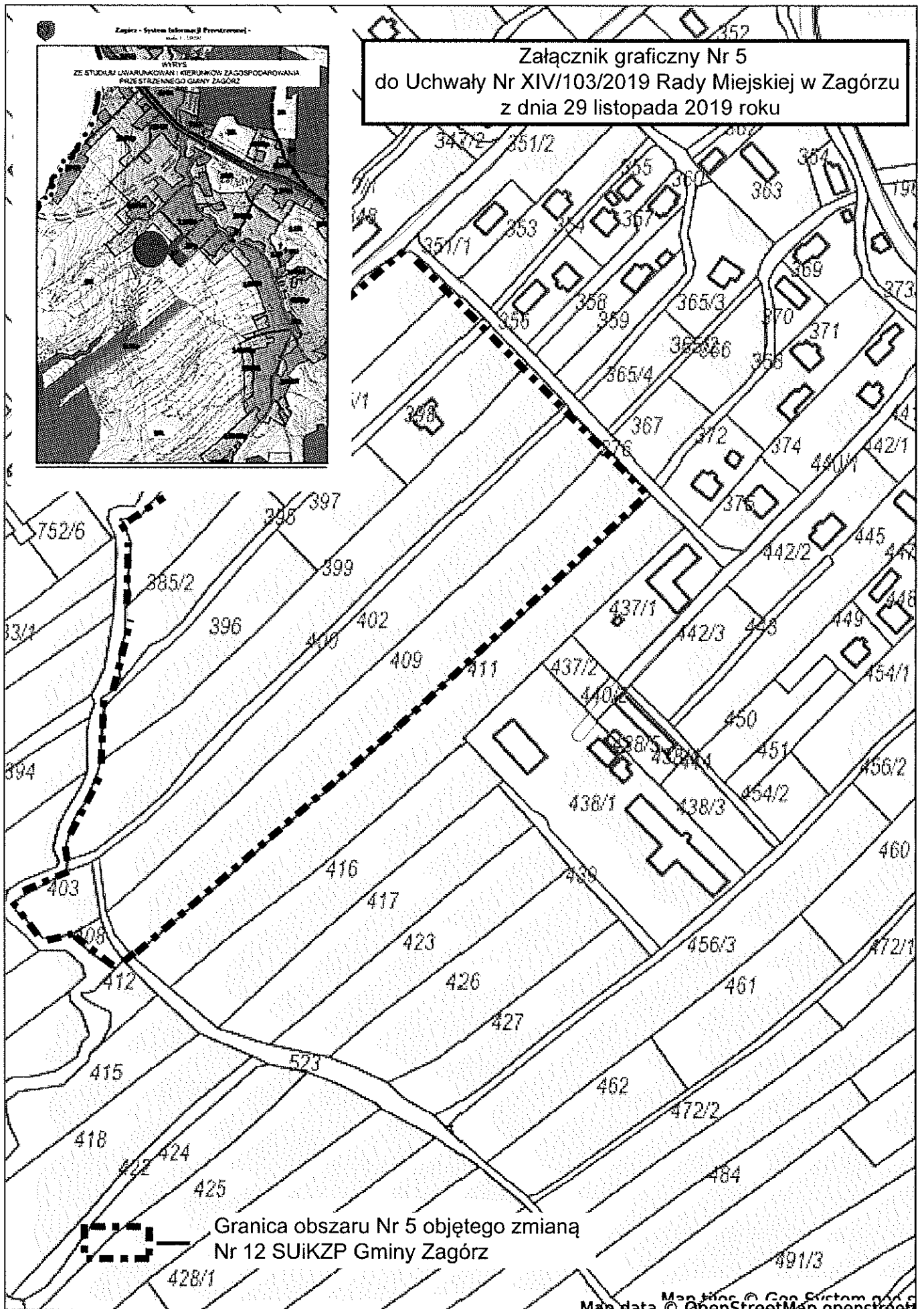


Granica obszaru Nr 4 objętego
zmianą Nr 12 SUIKZP Gminy Zagórz





Załącznik graficzny Nr 5
do Uchwały Nr XIV/103/2019 Rady Miejskiej w Zagórz
z dnia 29 listopada 2019 roku




Granica obszaru Nr 5 objętego zmianą
Nr 12 SUiKZP Gminy Zagórz

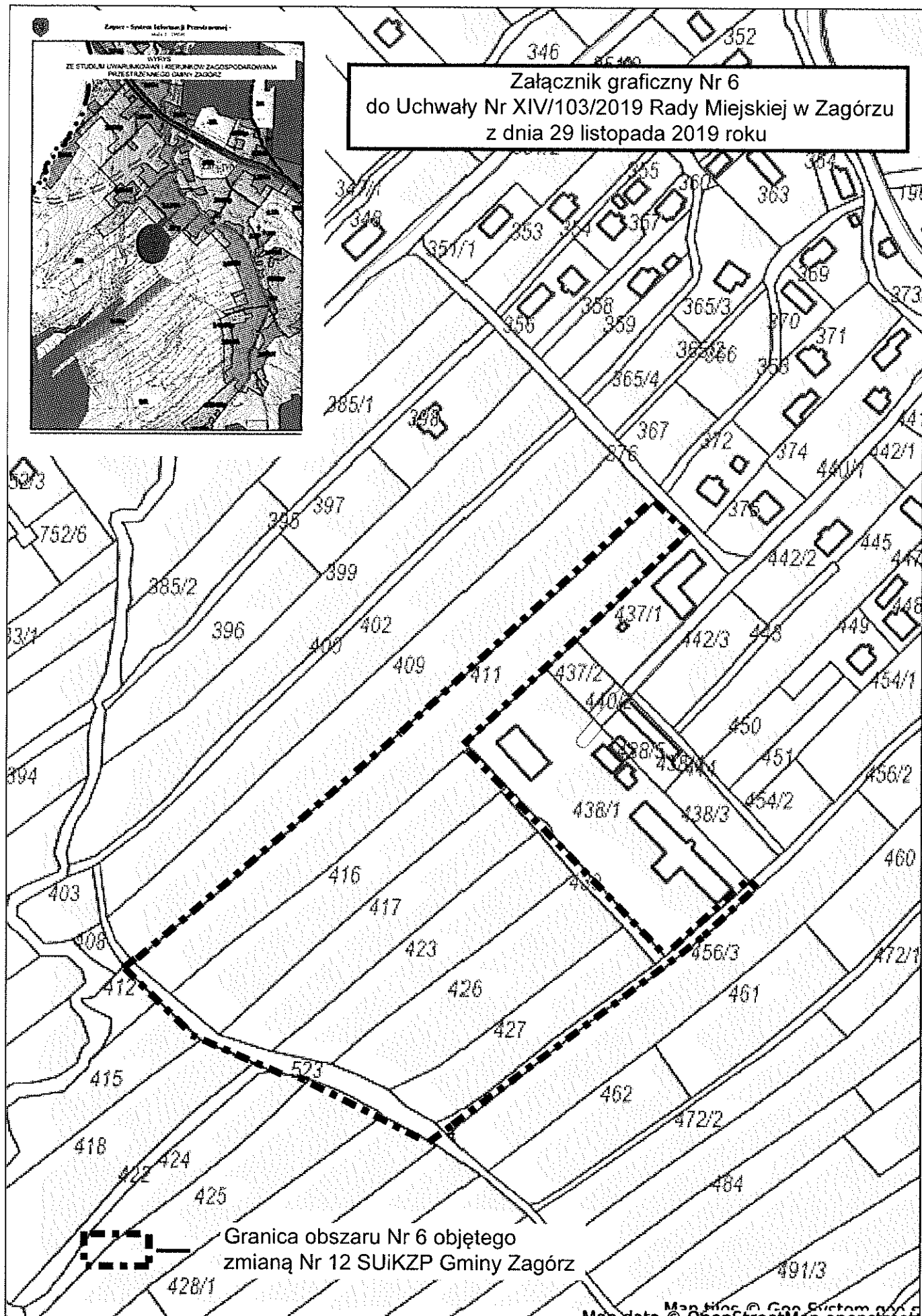


Zagórz - System Informacji Przestrzennej -

skala 1 : 2500



Załącznik graficzny Nr 6
do Uchwały Nr XIV/103/2019 Rady Miejskiej w Zagórz
z dnia 29 listopada 2019 roku

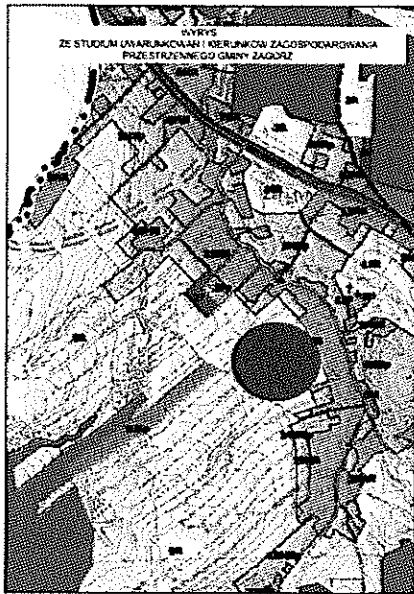


Granica obszaru Nr 6 objętego
zmianą Nr 12 SUIKZP Gminy Zagórz

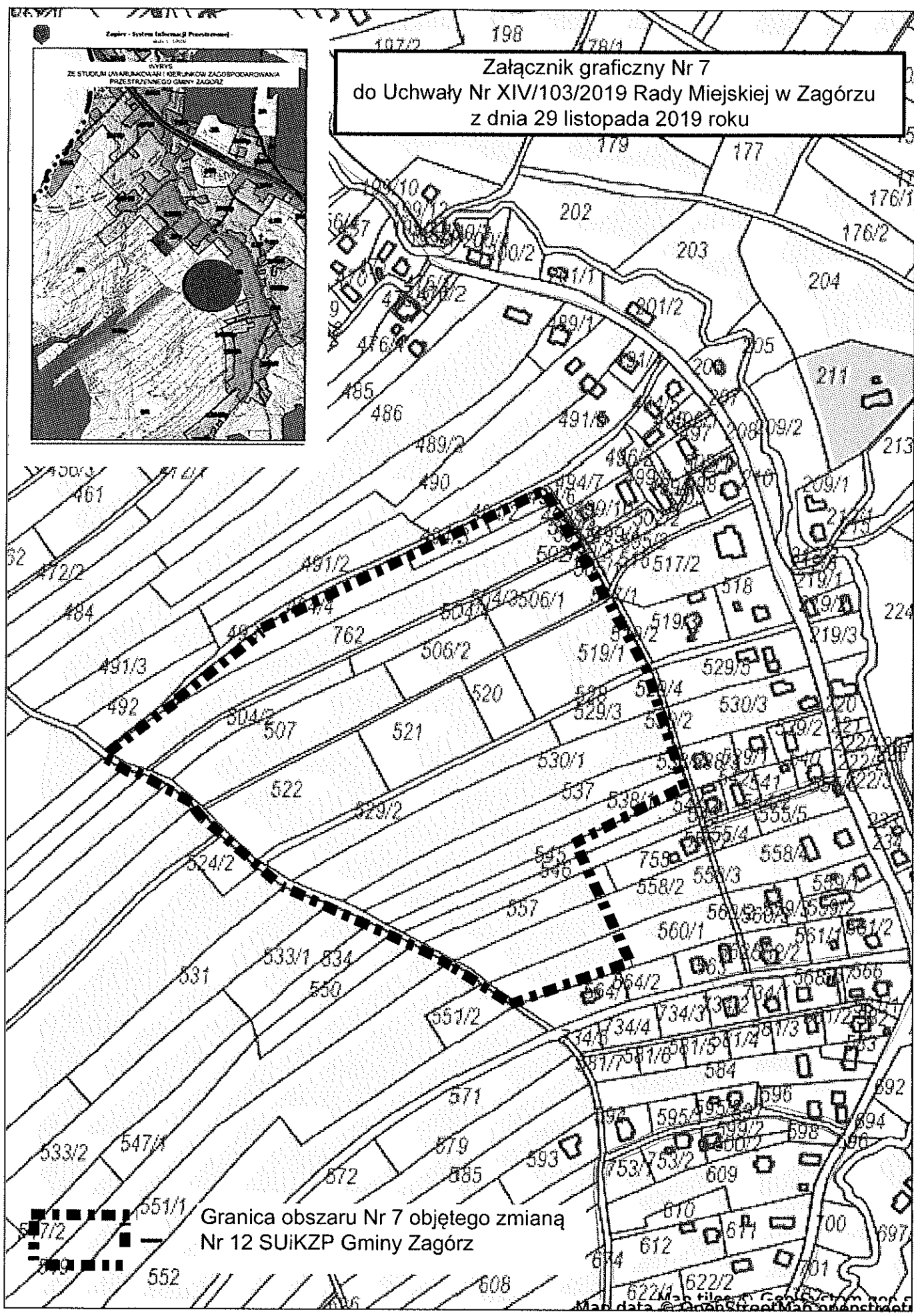


Zagórz - System Informacji Przestrzennej -

skala 1 : 4000



Załącznik graficzny Nr 7
do Uchwały Nr XIV/103/2019 Rady Miejskiej w Zagórz
z dnia 29 listopada 2019 roku



Granica obszaru Nr 7 objętego zmianą
Nr 12 SUiKZP Gminy Zagórz